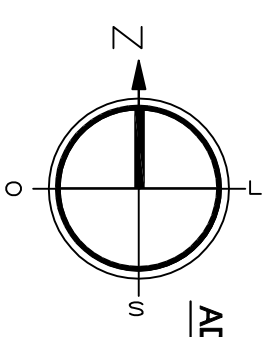


MUNICIPIO DE JACUZINHO-RS RINCÃO DOS COSTAS

ADUTORA (PVC PBA20JE DE60 DN50mm)
L= 25,00 m



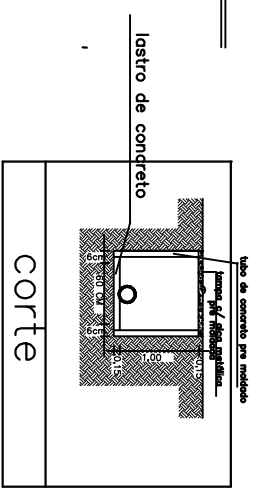
Poço artesiano
VAZÃO= 10m³/h
Profundidade = 110 m
404,00
404,00

Reservatório elevado de fibra de vidro
cap. 10.000lts torre metálica h=6,00m
404,00

400,00

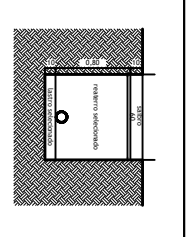
395

REDE ADUTORA



- Relação de beneficiários
- 01-Loreci Guerreiro
 - 02-Ivo Gonçalves da Costa
 - 03-Fiori dos Santos Costa
 - 04-Claudoci dos Santos Machado
 - 05-Volmir Pedro Capitanio
 - 06-Volmir Pedro Capitanio
 - 07-VIII Eudencioes Goelzer
 - 08-Ivalino Orsolin
 - 09-Mario Panz
 - 10-José Paulino Kringes
 - 11-Daniel Kringdes
 - 12-Jairme Pinto
 - 13-Capela Mortuária

CAIXA DE INSPEÇÃO DE REGISTRO s/ escada



Seção padrão de escavação

ESCAVAÇÃO DE VALAS s/ escada

SÍMBOLO UTILIZADO	EXPLICAÇÕES
	GRADA DE MANE
	HIDROGRAFIA
	STRADAS VICINAS
	CURVAS DE NIVEL
	PONTO COTADO
	ELEVAÇÕES
	RESERVATÓRIO EM FIBRA
	POÇO ARTESIANO
	EXTENSÃO
	REDE
	MANE
	REGISTRO

SISTEMA UTILIZADO
EQUIDISTANCIA DAS CURVAS DE NIVEL: 5 METROS
DATUM VERTICAL: MARELAGRAMA DE TORRES-RS
PROJEÇÃO UNIVERSAL: TRANSVERSA DE MERCATOR
DATUM HORIZONTAL: SAO 89

Proprietário:	PREFEITURA MUNICIPAL DE JACUZINHO
Endereço:	RUA ELUI TATIM S/Nº - CENTRO - JACUZINHO - RS
Projeto :	SISTEMA DE ABASTECIMENTO DE AGUA
Assunto:	REDE ADUTORA
Local:	RINCÃO DOS COSTAS- INTERIOR - JACUZINHO - RS
Projeto:	Clarice M. O. Cordenonsi - Engª CIVIL - CREA 51.635
Proprietário (a):	VOLMIR PEDRO CAPITANIO Prefeito Municipal
Estimado:	7.487,00 m
Data:	março 2015
Escala:	1/1000

Clarice M. Olesiak Cordenonsi
ENG. CIVIL - CREA RS: 516.35-D
RUA TEL. URA 126 - PRÉDIO WEST - RS TEL. 051 314-3528

03