



















**LEGENDA**

-  MEIO-FIO
-  MEIO-FIO EXISTENTE
-  ÁREA DE PAVIMENTAÇÃO
-  FAIXA DE SERVIÇO
-  PASSEIO NOVO
-  PASSEIO EXISTENTE
-  RAMPA DE ACESSO A CADEIRANTES - TRAPEZOIDAL
-  RAMPA DE ACESSO A CADEIRANTES - RETANGULAR (REBAIXO TOTAL)
-  CERCA/MURO EXISTENTE
-  BORDO DA PISTA EXISTENTE
-  POSTE DE ENERGIA ELÉTRICA
-  ÁRVORE
-  PISO TÁTIL - DIRECIONAL
-  PISO TÁTIL - ALERTA


 Prefeitura Municipal  
 de Jacuizinho  
 Av. João Fernandes, s/n  
 CNPJ 04.217.901/0001-90  
**APROVADO**  
 Data 20/07/22  
*André Vady Usti*  
 Responsável Técnico

	RESPONSÁVEL TÉCNICO:	CONTRATANTE:	PROJETO:
	 Eng.º Cívil Gabriel T. Lehen Mendes CREA RS 212650	PREFEITURA MUNICIPAL DE JACUIZINHO	SOBREPOSIÇÃO DE IMAGEM AÉREA
PROPRIETÁRIO:	LOCAL:	TRECHO:	DATA:
	RUA NELCINDO MURATT (TRAVESSA CIEP)	ENTRE A RUA PEDRO PEREIRA E O FIM DA RUA	MAR/2022
ÁREA:	ESCALA:	PRANCHA:	
162,08m x 11,30m (média) + 6,00m² (bocas de rua) + 603,29m² (retorno) = 2.440,79m²	1/500	SIA1	